
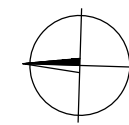



LEGENDA:

	dům, zděný objekt
	sílniční obruba
	snižovaná (sklopená) obruba
	hrana živice
	chodník
	vodorovné dopravní značení
	osa komunikace
	reléifní dlažba pro nevidomé
	propustek
	kovové stoupeklo
	zábradlí
▲ ▲ ▲	plot zděný
x x x	plot drátěný
x x x	plot dřevěný
	obrys náletového porostu
	hrana orby
□ □ □	terénní stupeň

⚡	dopravní značky
⚡	semafor
○	kanalizační šachta standardní (vstupní otvor DN 600)
□	kanalizační šachta
○	uzávěr tlakové kanalizace
○	uliční vpusť standardní (mříž 0.55/0.55m)
○	vodovodní šoupě
⚡	vodovodní hydrant podzemní
○	plynovodní uzávěr
▲	plynovodní kapák (odvodňovač)
↓	sloup dřevěný
↓	sloup betonový
↓	sloup kovový
⊥	ochranné tyčové značení
☼	travnatá plocha
⊗	strom listnatý
⊗	strom jehličnatý

		Stupeň: podklad pro PD Kat. území: Sulice, Štířín, Ládví	
Věšinova 11, Praha 10 tel./fax 274822770 info@geomap.cz		Objednatel: Mott MacDonald CZ, s.r.o. Investor: Mott MacDonald CZ, s.r.o.	
Akce: ZAMĚŘENÍ POLOHOPOISU A VÝŠKOPISU II/603 SULICE - ŽELIVEC (Část 5)			
Zaměřil	Vyhotožil	Ověřil	Systém polohový
Dne květen 2019	Dne 16. 5. 2019	Dne 16. 5. 2019	Systém výškový
Ing. Petr Košťál	Petr Olšák	Ing. Petr Košťál	Měřítko 1 : 500